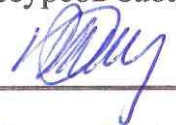


Форма

УТВЕРЖДАЮ:

Первый заместитель министра природных
ресурсов Забайкальского края


В.В. Шрейдер
6 февраля 2026 год

Акт

лесопатологического обследования N 2026-22-50

лесных насаждений Оленгуйское лесничество
Забайкальского края (субъект Российской Федерации)

Способ лесопатологического обследования: 1. Визуальный

☐

2. Инструментальный

☒

Место проведения

Участковое лесничество	Урочище (дача)	Квартал	Выдел	Площадь выдела, га	Лесопатоло- гический выдел	Площадь лесопатоло- гического выдела, га
Маккавеевское	-	31	3	13	3(1)	7

Лесопатологическое обследование проведено на общей площади 7 га.

Кадастровый номер участка: -
(для участков, предоставленных в постоянное(бессрочное) пользование, аренду)

Документ о праве пользования:

-
(тип документа о праве пользования, дата, номер, вид разрешенного использования лесов)

2. Инструментальное (детальное) обследование лесных насаждений.

(раздел включается в акт, в случае проведения лесопатологического обследования инструментальным способом)

2.1. Лесничество Оленгуйское Участковое лесничество Маккавеевское
Урочище (дача) - Квартал 31 Выдел 3 Лесопатологический выдел 3(1)

Наличие ограничений или особенностей участка, влияющих на назначение СОМ:

Существует угроза высокой пожарной опасности в лесах и возникновение очагов вредных организмов.

(отметка о наличии ООПТ, ОЗУ, водоохраной зоны, радиоактивного загрязнения лесов, угрозы возникновения очагов вредных организмов или пожарной опасности в лесах).

2.2. Фактическая таксационная характеристика лесного насаждения соответствует (не соответствует) таксационному описанию (нужное подчеркнуть).

Причины несоответствия: давность лесоустройства, 1995 год, повреждение насаждений верховым пожаром текущего года (№135(20) от 21.05.2025г).

Ведомость насаждений с выявленными несоответствиями таксационным описаниям приведена в приложении 1 к Акту.

2.3. Состояние насаждений:

с нарушенной устойчивостью (средневзвешенная категория состояния $\geq 1,51 \leq 4,50$) ☐

с утраченной устойчивостью (средневзвешенная категория состояния $\geq 4,51$) ☒

устойчивое (средневзвешенная категория состояния $< 1,50$) ☐

2.4. Причины ослабления, повреждения, средневзвешенная категория состояния насаждения: 874 Верховой пожар текущего года высокой интенсивности, К ср. нас. -5,0

2.4.1. Заселено (отработано) стволовыми вредителями:

Вид вредителя	Порода	Встречаемость заселенных деревьев, % от запаса породы	Встречаемость <u>отработанных</u> деревьев, % от запаса породы	Степень заселения лесного насаждения (слабая, средняя, сильная)
1	2	3	4	5

2.4.2. Повреждено огнем:

Вид пожара	Порода	Состояние корневых лап		Состояние корневой шейки		Высушивание луба		Обугленность древесины более 1/3 высоты ствола	
		процент поврежденных огнем корней	процент деревьев с данным повреждением	Обугленность древесины корневой шейки по окружности (1/4; 2/4; 3/4; более 3/4)	процент деревьев с данным повреждением	По окружности (1/4; 2/4; 3/4; более 3/4)	процент деревьев с данным повреждением	По окружности ствола (менее 1/2; более 1/2)	процент деревьев с данным повреждением
1	2	3	4	5	6	7	8	9	10
874 верховой пожар текущего года высокой интенсивности	С Б	-	-	более $\frac{3}{4}$ более 3/4	100 100	более $\frac{3}{4}$ более 3/4	100 100	более $\frac{1}{2}$ более 1/2	100 100

2.4.3. Поражено болезнями:

Болезнь/возбудитель	Порода	Встречаемость, % от запаса насаждения	Степень поражения лесного насаждения (слабая, средняя, сильная)
1	2	3	4
-	-	-	-

2.5. Выборке подлежит 100% деревьев (указывается общий % запаса деревьев, подлежащий рубке, от общего запаса насаждения),

в том числе:

без признаков ослабления ___% (причины назначения _____);

ослабленных ___% (причины назначения _____);

сильно ослабленных ___% (причины назначения _____);

усыхающих ___% (причины назначения _____);

свежего сухостоя 100%;

свежего ветровала ___%;

свежего бурелома ___%;

старого сухостоя ___%;

старого ветровала ___%;

старого бурелома ___%.

2.6. Полнота лесного насаждения после уборки деревьев, подлежащих рубке, составит 0.

Критическая полнота для данной категории лесных насаждений и преобладающей породы составляет 0,3.

ЗАКЛЮЧЕНИЕ к инструментальному обследованию участка.

С целью предотвращения негативных процессов, снижения ущерба от их воздействия, назначено:

По результатам ЛПО установлено, что фактическая таксационная характеристика не соответствует таксационному описанию. Причина несоответствия: давность лесоустройства, верховой пожар текущего года (код 874).

Средневзвешенная категория состояния насаждения –5,0. Средневзвешенная категория состояния по породам: сосна -5,0,

Оценка биологической устойчивости насаждения – с утраченной устойчивостью.

Остаточная полнота насаждения после рубки снижается ниже минимальных значений, назначаем сплошную санитарную рубку.

Участковое лесничество	Урочище (дача)	Квартал	Выдел	Площадь выдела, га	Лесопатологический выдел	Площадь лесопатологического выдела, га	Вид мероприятия	Площадь мероприятия, га	Породы	Доля выбираемой древесины по запасу, %	Рекомендуемый срок проведения мероприятия
1	2	3	4	5	6	7	8	9	10	11	12
Маккавеевское	-	31	3	13	3(1)	7,0	ССР	7,0	С	100	13.08. 2027
									Б	100	

Ведомость временной пробной площади и абрис участка прилагаются (приложение 2 и 3 к Акту).

РЕКОМЕНДАЦИИ по проведению мероприятий, не относящихся к мероприятиям по предупреждению распространения вредных организмов:

Меры лесовосстановления.

Дата проведения ЛПО 14.08.2025г.

Дата составления документа 20.08.2025г. (в редакции 04.02.2026 г.)

Исполнитель работ по проведению лесопатологического обследования:

Фамилия, имя и отчество (при наличии) Михайлова Анна Юрьевна

Организация КГСАУ «Забайкаллесхоз»

Должность мастер

Подпись 

Телефон 8 9144992124

Ведомость участков леса с выявленными несоответствиями таксационным описаниям
Субъект Российской Федерации Забайкальский край Лесничество Оленгуйское
Участковое лесничество Маккавеевское_Урочище (лесная дача) - _____

Год проведения лесоустройства	Номер квартала	Номер выдела	Площадь выдела, га	Целевое назначение лесов	Категория защитных лесов	ОЗУ	Источник данных	Номер лесопатологическо го выдела	Площадь лесопатологическо го выдела, га	Таксационная характеристика									Заложено пробных площадей	
										состав	порода	возраст, лет	средняя высота, м	средний диаметр, см	тип леса	полнота	бонитет	запас, куб. м/га	количес тво, шт.	Общая площадь , га
1	2	3	4	5	6	7	8	9	10	11	12	13	14	15	16	17	18	19	20	21
1995	31	3	13	Защитные леса	Запретные полосы нерест. рыб	-	ТО	х	х	10С	С	65	18	24	РТ	0,4	2	110	х	х
										Погибшее насаждение 9С1Б*	С Б	45* 15*	16* 8*	16* 8*	-	0*	-	33* 3*	1	0,6

Условные обозначения:

ТО - таксационные описания, Ф - фактическая характеристика лесного насаждения, * - акт натурного обследования

Исполнитель работ по проведению лесопатологического обследования:

Фамилия, имя и отчество (при наличии) Михайлова Анна Юрьевна Подпись _____

Результаты проведения лесопатологического обследования лесных насаждений за август 2025 г.

Субъект Российской Федерации Забайкальский край Лесничество Оленгуйское


Участковое лесничество Маккавеевское Урочище (лесная дача) - _____

Номер квартала		Номер выдела		Площадь выдела, га		Целевое назначение лесов		Категория защитных лесов		ОЗУ		Номер лесопатологического		Площадь лесопатологического выдела,		Таксационная характеристика лесного насаждения								Число деревьев на временной пробной площади, шт.		Распределение деревьев по категориям состояния, % от запаса																Причина ослабления, повреждения		Подлежит рубке, % от запаса		Назначенные мероприятия	
1	2	3	4	5	6	7	8	9	10	11	12	13	14	15	16	17	18	19	20	21	22	23	24	25	26	27	28	29	30	31	32	33	34	35	36												
								состав	порода	возраст	средняя высота, м	средний диаметр, см	тип леса	полнота	бонитет	запас, куб. м/га	без признаков ослабления		ослабленные		сильно ослабленные		усыхающие		свежий сухостой	свежий ветровал	свежий бурелом	старый сухостой	старый ветровал	старый бурелом																	
																Н		Р		Н		Р		Н		Р		Н		Р																	
31	3	13	Защитные леса	Запретные полосы нерест. рыб	-	3(1)	7,0	Погибшее насаждение 9С1Б*	С	45*	16*	16*	-	0*	-	33*	210									100						874*	100	ССР	7,0												
									Б	15*	8*	8*				3*	53									100							100														
																	36*									100																					

Условные обозначения: Н - деревья не подлежат рубке; Р - деревья подлежат рубке.

874* - верховой пожар текущего года высокой интенсивности

Исполнитель работ по проведению лесопатологического обследования:

Фамилия, имя и отчество (при наличии) Михайлова Анна Юрьевна Подпись  Дата составления документа 20.08.2025г.

ВРЕМЕННАЯ ПРОБНАЯ ПЛОЩАДЬ N

1.1. Субъект Российской Федерации Забайкальский край

Лесничество Оленгуйское Участковое лесничество Маккавеевское Урочище (дача) _____
Квартал 31 Выдел 3 Площадь выдела 13 га Лесопатологический выдел 3(1) Площадь
лесопатологического выдела 7,0 га

1.2. Метод перече́та:

сплошной, ленты перече́та, круговые площадки постоянного радиуса,
реласкопические площадки (нужное подчеркнуть).

Количество лент/площадок 1 шт.

Размеры площадок (длина x ширина/радиус) 600x10 м

Размер временной пробной площади: 0,6 га

1.3. Фактическая таксационная характеристика насаждения:

Состав Погибшее насаждение 9С1Б*, С возраст 45 лет; ; Б возраст 15 лет, тип леса -
полнота 0* бонитет - запас на га 36 м³ возобновление отсутствует.

1.4. Номер очага вредных организмов _____

Тип очага вредных организмов: эпизодический, хронический (нужное подчеркнуть).

Фаза развития очага вредных организмов: начальная, нарастания численности, собственно
высышка, кризис (нужное подчеркнуть).

1.5. Причина ослабления, повреждения насаждения и время: 874 верховой пожар текущего
года высокой интенсивности

Состояние насаждения: насаждение с утраченной устойчивостью.

Средневзвешенная категория состояния насаждения: Кср.нас=5,0 (погибшие лесные
насаждения).

1.6. Назначенные мероприятия: сплошная санитарная рубка.

Исполнитель работ по проведению лесопатологического обследования:

Фамилия, имя и отчество (при наличии) Михайлова Анна Юрьевна

Подпись



Дата составления документа 20.08.2025 г.

ВЕДОМОСТЬ ПЕРЕЧЕТА ДЕРЕВЬЕВ

(для сплошного, ленточного перечета на круговых площадках постоянного радиуса)

Порода: сосна средневзвешенная категория состояния 5,0

Ступени толщины, см	Количество деревьев по категориям состояния, шт.																Всего	
	1		2		3		4		5		5 (а, б, в)			5 (г, д, е)				
	Н	З	Н	З	Н	З	Н	З	Н	З	Н	З	О	Н	З	О	шт./м³	в том числе подлежит рубке, %
1	2	3	4	5	6	7	8	9	10	11	12	13	14	15	16	17	18	19
8											75						75/1,95	100
12											38						38/2,812	100
16											79						79/11,85	100
20											18						18/4,68	100
24																		
28																		
32																		
36																		
40																		
Итого, шт.											210						210	
Итого, м³											21,2 92						21,29	
Итого, % от запаса по породе											100							100

Причины назначения в рубку деревьев категорий состояния:

- 1 _____
- 2 _____
- 3 _____
- 4 _____

ВЕДОМОСТЬ ПЕРЕЧЕТА ДЕРЕВЬЕВ

(для сплошного, ленточного перечета на круговых площадках постоянного радиуса)

Порода: Береза средневзвешенная категория состояния 5,0

Ступени толщины, см	Количество деревьев по категориям состояния, шт.																Всего	
	1		2		3		4		5		5 (а, б, в)			5 (г, д, е)				
	Н	З	Н	З	Н	З	Н	З	Н	З	Н	З	О	Н	З	О	шт./м³	в том числе подлежит рубке, %
1	2	3	4	5	6	7	8	9	10	11	12	13	14	15	16	17	18	19
8											38						38/0,76	100
12											15						15/0,86	100
16																		
20																		
24																		
28																		
32																		
36																		
40																		
Итого, шт.											53						53	
Итого, м³											1,62						1,62	
Итого, % от запаса по породе											100							100

Причины назначения в рубку деревьев категорий состояния:

- 1 _____
- 2 _____
- 3 _____
- 4 _____

По насаждению: **9С1Б** средневзвешенная категория состояния **5,0**

Ступени толщины, см	Количество деревьев по категориям состояния, шт.																Всего	
	1		2		3		4		5		5 (а, б, в)			5 (г, д, е)				
	Н	З	Н	З	Н	З	Н	З	Н	З	Н	З	О	Н	З	О		
																	шт./м³	в том числе подлежит рубке, %
1	2	3	4	5	6	7	8	9	10	11	12	13	14	15	16	17	18	19
8											113						113/2,71	100
12											53						53/3,67	100
16											79						79/11,85	100
20											18						18/4,68	100
24																		
28																		
32																		
36																		
40																		
Итого, шт.											263						263	
Итого, м³											22,91						22,91	
Итого, % от запаса по породе											100							100

Условные обозначения: Н - не заселено (не поражено, не повреждено), З – заселено стволовыми вредителями (поражено болезнями, повреждено огнем), О -отработано вредителями.

Пространственное размещение лесопатологических выделов
(включается в Акт при выделении лесопатологических выделов, для указания
пространственного расположения поврежденных и погибших насаждений)

Номера точек	Координаты		Длина, м
1-2	51.743215	113.851391	335
2-3	51.743788	113.855494	87
3-4	51.743025	113.855719	143
4-5	51.741754	113.855603	164
5-6	51.74028	113.855258	108
6-7	51.741051	113.85432	281
7-1	51.742422	113.851305	144

Исполнитель работ по проведению лесопатологического обследования:

Фамилия, имя

и отчество (при наличии) Михайлова Анна Юрьевна

Подпись __



Дата составления документа 20.08.2025г.

Фототаблица № 1

Дата: 14.08.2025 г. Время: 13:31

Широта: 51°44'36,516 Долгота: 113°51'11,406

Место проведения: Оленгуйское лесничество Маккавеевское участковое лесничество
квартал 31 выдел 3 лесопатологический выдел 3(1) Площадь 7 га.

Исполнитель: Михайлова Анна Юрьевна Подпись:



Телефон: 8 9144992124



Фототаблица № 2

Дата: 14.08.2025 г. Время: 13:32

Широта: 51°44'35,694 Долгота: 113°51'12,294

Место проведения: Оленгуйское лесничество Маккавеевское участковое лесничество
квартал 31 выдел 3 лесопатологический выдел 3(1) Площадь 7 га.

Исполнитель: Михайлова Анна Юрьевна Подпись:



Телефон: 8 9144992124



Фототаблица № 3

Дата: 14.08.2025 г. Время: 13:36

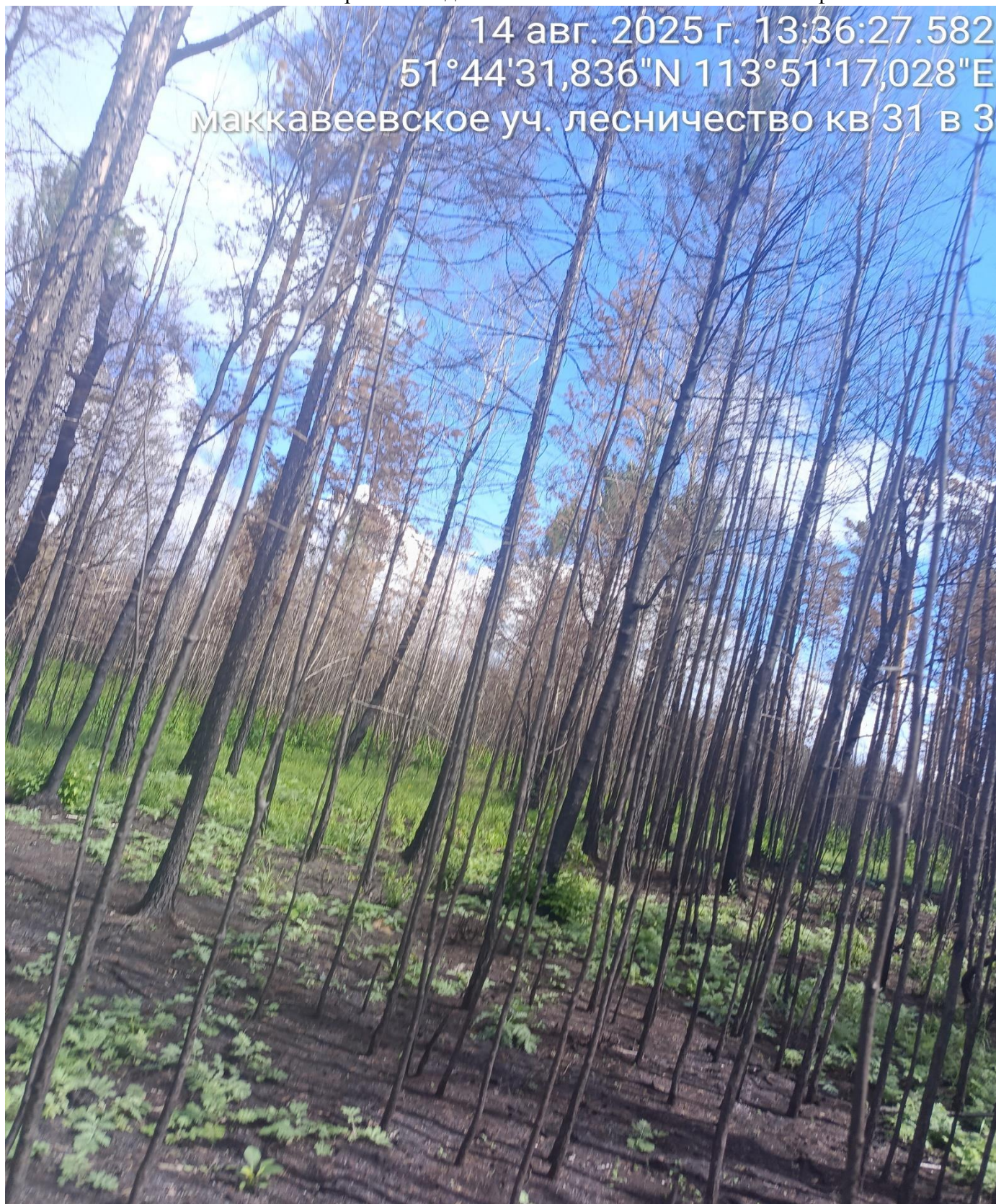
Широта: 51°44'31,836 Долгота: 113°51'17,028

Место проведения: Оленгуйское лесничество Маккавеевское участковое лесничество
квартал 31 выдел 3 лесопатологический выдел 3(1) Площадь 7 га.

Исполнитель: Михайлова Анна Юрьевна Подпись:



Телефон: 8 9144992124



Фототаблица № 4

Дата: 14.08.2025 г. Время: 13:39

Широта: 51°44'30,384 Долгота: 113°51'18,24

Место проведения: Оленгуйское лесничество Маккавеевское участковое лесничество
квартал 31 выдел 3 лесопатологический выдел 3(1) Площадь 7 га.

Исполнитель: Михайлова Анна Юрьевна Подпись:



Телефон: 8 9144992124



Фототаблица № 5

Дата: 14.08.2025 г. Время: 13:36

Широта: 51°44'31,86 Долгота: 113°51'16,716

Место проведения: Оленгуйское лесничество Маккавеевское участковое лесничество
квартал 31 выдел 3 лесопатологический выдел 3(1) Площадь 7 га.

Исполнитель: Михайлова Анна Юрьевна Подпись:



Телефон: 8 9144992124



Акт натурного обследования

Пгт.Новокручининское
14.08.2025г.

Комиссия в составе:

Участкового лесничего Маккавеевского участкового лесничества Никитиной
Лидии Николаевны
Мастера леса Маккавеевского участкового лесничества Хрущева Василия
Геннадьевича
Мастера Александровско-Заводского участка КГСАУ «Забайкаллесхоз»
Михайлова Анна Юрьевна

Провели натурное обследование в квартале 31 выдел 3 Оленгуйского лесничества
Маккавеевского участкового лесничества.

Характеристика выдела по материалам лесоустройства 1995 года

Целевое назначение лесов – защитные леса.

Площадь 13 га, состав: 10С, С возраст 65. Высота 18м. диаметр 24 см.

Тип леса РТ полнота 0,4 , бонитет 2 запас на 1/га – 110 м³

При натурном обследовании выдела, по маршрутному ходу с измерением высот,
диаметров и определения возраста модельных деревьев на площади – 0,6 га,
выявлено насаждение со следующей таксационной характеристикой

Площадь 7 га, погибшее насаждение 9С1Б

С возраст - 45, высота -16м, диаметр 16см.

Б возраст 15, высота 8 м. диаметр 8см.

тип леса 2, полнота – 0,4 ,остаточная полнота 0, запас – 36 м³/га.

Подписи:

Маккавеевского участкового лесничества
Мастера леса Маккавеевского
участкового лесничества



Никитина Л. Н.



Хрущев В.Г.

Мастер Александрово-Заводского

участка КГСАУ «Забайкаллесхоз»



Михайлова А.Ю.

059 42 FBI B2